

บทที่ 4

ผลการศึกษา

การวิจัยเรื่องแนวทางการดำเนินการเพื่อการท่องเที่ยวอย่างยั่งยืนในตำบลบางโหลง อำเภอบางพลี จังหวัดสมุทรปราการ โดยมีวัตถุประสงค์ของการวิจัย เพื่อศึกษาองค์ประกอบทางการท่องเที่ยว ปัญหาและอุปสรรคที่มีผลต่อแนวทางการพัฒนาการท่องเที่ยวอย่างยั่งยืนในตำบลบางโหลง อำเภอบางพลี จังหวัดสมุทรปราการ และให้ข้อเสนอแนะเชิงนโยบายแนวทางการพัฒนาการท่องเที่ยวอย่างยั่งยืนในตำบลบางโหลง อำเภอบางพลี จังหวัดสมุทรปราการ

วิธีการศึกษาในงานวิจัยนี้เป็นการวิจัยเชิงคุณภาพ (Qualitative Research) เพื่อวิเคราะห์ข้อมูลและนำเสนอผลการวิเคราะห์ข้อมูลโดยมีรายละเอียดลำดับขั้นตอนในการนำเสนอผลการวิเคราะห์ข้อมูล ดังนี้

4.1 ผลการศึกษาวัตถุประสงค์ข้อที่ 1 เพื่อศึกษาองค์ประกอบทางการท่องเที่ยว ปัญหาและอุปสรรคที่มีผลต่อแนวทางการพัฒนาการท่องเที่ยวอย่างยั่งยืนในตำบลบางโหลง อำเภอบางพลี จังหวัดสมุทรปราการ แหล่งท่องเที่ยว (Attraction)

วัดบางโหลงนอก

ตั้งอยู่เลขที่ 60 บ้านบางโหลง ถนนเทพารักษ์ หมู่ 1 ตำบลบางโหลง อำเภอบางพลี จังหวัดสมุทรปราการ สังกัดคณะสงฆ์มหานิกาย ที่ดินที่ตั้งวัดมีเนื้อที่ 37 ไร่ 94 ตารางวา มีที่ธรณีสงฆ์จำนวน 1 แปลง เนื้อที่ 25 ไร่ 1 งาน 5 ตารางวา อาณาเขต ทิศเหนือจรดถนนสาธารณะ ทิศใต้ จรดคลองสำโรง ทิศตะวันออกจรดถนนสาธารณะ ทิศตะวันตกจรดคลองบางโหลง ประวัติแต่เดิมสันนิษฐานว่าได้สร้างขึ้นในสมัยอยุธยาตอนปลาย ต่อมาชาวผู้ทำนุบำรุงจึงกลายเป็นวัดร้าง ต่อมาในปีพ.ศ.2475 พระเฉื่อย นนทอุดม ได้บูรณะและพัฒนาวัดจากที่เคยเป็นที่รกร้าง เลี้ยงวัว ควายของชาวบ้าน และมีพระสงฆ์จำพรรษามาจนถึงปัจจุบัน ชาวบ้านนิยมเรียกอีกนามว่า “วัดปากคลอง” ทางวัดได้เปิดสอนพระปริยัติธรรมมาตั้งแต่พ.ศ.2478 ได้รับวิสุงคามสีมา เมื่อวันที่ 2 กันยายน พ.ศ.2497 เขตวิสุงคามสีมากว้าง 40 เมตร ยาว 80 เมตร (สืบค้นเมื่อ 18 มกราคม 2561./จาก/<https://www.samutprakantsd.com>)



ภาพที่ 4.1 วัดบางไฉลงนอก



ภาพที่ 4.2 วัดบางไฉลงนอก

วัดบางโหลงใน

วัดบางโหลงใน ตั้งอยู่เลขที่ 38 หมู่ที่ 2 บ้านบางโหลง ถนนบางนา - ตราด กม 16 ตำบลบางโหลง อำเภอบางพลี จังหวัดสมุทรปราการ สังกัดคณะสงฆ์มหานิกาย มีที่ดินตั้งวัดเนื้อที่ 42 ไร่ 3 งาน 12 ตารางวา พื้นที่ตั้งวัดเป็นที่ราบลุ่มมีลักษณะเป็นเกาะเหลื่อมน้ำล้อมรอบ ทิศเหนือ จรดลำคลองบางโหลง ทิศใต้จรดลำคลองอ้อมวัด ทิศตะวันออกจรดลำคลองบางโหลง ทิศตะวันตกจรดลำคลองอ้อมวัด มีที่ธรณีสงฆ์ จำนวน 4 แปลง เนื้อที่ 124 ไร่ 3 งาน 76 ตารางวา

วัดบางโหลงใน สร้างตั้งแต่สมัยปลายกรุงศรีอยุธยา ประมาณ พ.ศ. 2301 เดิมชื่อว่า “วัดเกาะแก้วสว่างอารมณ์” ต่อมาได้เปลี่ยนชื่อเป็น “วัดบางโหลงใน” เข้าใจว่าให้มีนามตรงกับชื่อตำบลที่ตั้งวัด ได้รับพระราชทานวิสุงคามสีมา เมื่อวันที่ 2 กุมภาพันธ์ พ.ศ. 2499 มีปูชนียวัตถุที่สำคัญ คือ หลวงพ่อเพชร และ หลวงพ่อสัมฤทธิ์ เป็นพระพุทธรูปศักดิ์สิทธิ์ เป็นที่เคารพสักการะของพุทธศาสนิกชนจำนวนมาก นอกจากนี้ยังมีโบราณสถานคือ พระเจดีย์และอุโบสถหลังเก่า อายุประมาณ 200 ปี (สืบค้นเมื่อ 18 มกราคม 2561./จาก/<https://www.samutprakantsd.com>)



ภาพที่ 4.3 วัดบางโหลงใน



ภาพที่ 4.4 วัดบางโหลงใน

ศาลเจ้าพ่อหลวงคงเพชร

ตั้งอยู่ริมฝั่งคลองบางโหลง มีตำนานที่มาเล่าขานสืบต่อกันจากปู่ย่าตาทวดว่า “พ่อหลวงคงเพชรเป็นแม่ทับเชื้อสายพระวงศ์ที่มีวิชาอาคมแก่กล้าและมีฝีมือดีคนหนึ่งสมัยกรุงสุโขทัย เมื่อหลังถูกพม่ายกทัพมาตีจนเสียกรุงสุโขทัย จึงได้นำทหารถอยร่นมาถึงยังถิ่นบางโหลง หลังจากที่ท่านได้เสียชีวิตลง ได้มาเข้าฝันเสนาบดีว่า ครั้งที่มีพม่ายกทัพมาตีกรุงและเผาเมืองสุโขทัยจนพ่าย ได้นำแม่ย่าหลบหนีไปอยู่ในถ้ำบริเวณหุบเขากงไกรลาศ ขอให้ลูกหลานเดินทางไปตามหาให้ด้วย จึงได้เดินทางดั้นด้นไปจนพบศาลแม่ย่าอยู่ในถ้ำแห่งนั้นจริง ๆ จึงได้กราบไหว้และอัญเชิญมาที่บางโหลงพร้อมทั้งตั้งศาลพ่อหลวงคงเพชรและศาลแม่ย่าขึ้น (องค์การบริหารส่วนตำบลบางโหลง, 2560)



ภาพที่ 4.5 ศาลเจ้าพ่อหลวงคงเพชร



ภาพที่ 4.6 ศาลเจ้าพ่อหลวงคงเพชร



ภาพที่ 4.7 ศาลเจ้าพ่อหลวงคงเพชร

มัสยิดดารุ้ลอามีน

ตั้งอยู่เลขที่ 8 หมู่ที่ 9 ตำบลบางโฉลง อำเภอบางพลี จังหวัดสมุทรปราการ จำนวนสัปบุรุษ มัสยิด พ.ศ.2558 จำนวนทั้งหมด 99 ครอบครัวเพศชาย 201 คนเพศหญิง 242 คนรวมทั้งสิ้น 443 คน จดทะเบียนเมื่อวันที่ 20 กุมภาพันธ์ พ.ศ.2502 เปิดป้ายอาคารสถานที่ เมื่อวันที่ 10 กุมภาพันธ์ พ.ศ.2503 โดยท่านจุฬาราชมนตรี ส่วนสุวรรณศาสน์ เป็นประธานเปิด

มัสยิดดารุ้ลอามีน มีเนื้อที่ซึ่งเป็นของมัสยิด จำนวน 1 ไร่ 3 งาน (หรือ 700 ตารางวา) อาคารหลังแรกเป็นอาคารไม้ เรือนปั้นหยา 2 ชั้น ส่วนชั้นล่างโปร่ง ขนาด ความกว้าง 8 เมตร ยาว 10 เมตร ชั้นบนเป็นสถานที่ประกอบศาสนกิจประจำวัน ในส่วนชั้นล่างใช้เป็นสถานที่ อบรมศาสนาแก่เด็ก และ เยาวชน นอกจากนั้นยังใช้เป็นทีอบรมธรรมอิสลาม แก่ผู้ที่สนใจทั่วไปเป็นประจำทุกเดือน โดยมีการเชิญวิทยากรผู้มีความรู้ทางด้านศาสนามาให้การอบรม การต่อเติมเริ่มขึ้นอีกครั้งเมื่อปี พ.ศ.2505 โดยได้รับการบริจาคจากตระกูลเพชรทองคำ โดยมอบพื้นไม้ทั้งหมด ขนาด 6 x 6 เมตร ส่วนที่เหลือเป็นความร่วมมือร่วมใจของสัปบุรุษมัสยิด และได้มีการบูรณะปรับปรุงมาตลอดเป็นระยะ ต่อมาเมื่อปี พ.ศ.2534 คณะกรรมการและสัปบุรุษได้ร่วมประชุมและมีมติร่วมกันให้สร้างอาคารมัสยิดหลังใหม่แทนหลังเก่าที่เริ่มชำรุด โดยมี อาจารย์กำธร รอมาลี เป็นผู้ออกแบบและร่วมลงทุนในการก่อสร้าง เป็นอาคารคอนกรีตเสริมเหล็กชั้นเดียว ขนาดความกว้าง 13 เมตร ยาว 18 เมตร โดยมี อิหม่ามหมัดนุร รอมาลี เป็นประธาน การก่อสร้าง แต่ยังมีทันแล้วเสร็จท่านได้ถึงอายุเสียชีวิตก่อน มัสยิดหลังใหม่ใช้งบประมาณก่อสร้าง 4 ล้านบาทเศษ โดยได้รับความร่วมมือจากมุสลิมในท้องถิ่นรวมทั้งผู้มีจิตศรัทธา บริเวณใกล้เคียงและทั่วไป

เมื่อวันที่ 11 เมษายน พ.ศ.2536 คณะกรรมการและสัปบุรุษได้มีความคิดให้จัดงานเพื่อหาเงินทุนมาดำเนินการก่อสร้างต่อเติมในส่วนที่ยังไม่สมบูรณ์ โดยมี อิหม่าม อุมร์ รอมาลี เป็นประธานจัดงาน และคณะกรรมการ รวมถึง สัปบุรุษและพี่น้องบริเวณใกล้เคียงร่วมกันจัดงาน วันเมตตาดารุ้ลอามีน ขึ้น

ต่อมาวันที่ 8 เมษายน พ.ศ. 2538 ได้รับความอนุเคราะห์จากท่าน สุลัยมานย์ วงศ์พานิช (วุฒิสมาชิก) ได้ให้เกียรติ เป็นประธานในการจัดงาน เพื่อหาทุนโอนที่ดินวากัฟให้แก่มัสยิด และหาทุนมาดำเนินการก่อสร้างมัสยิดที่ยังไม่แล้วเสร็จ เพื่อสนองตอบเจตนารมณ์ของผู้อาวุโส ท่านได้รับความสำเร็จลุล่วงไปด้วยดี (สืบค้นเมื่อ 18 มกราคม 2561./จาก/https://www.cicot.or.th/th/mosque/detail/มัสยิดดารุ้ลอามีน)



ภาพที่ 4.8 มัสยิดดารูอามีน



ภาพที่ 4.9 มัสยิดดารูอามีน

วัดศรีรัตนธรรมาราม



ภาพที่ 4.10 วัดศรีรัตนธรรมาราม

วัดศรีรัตนธรรมาราม ตั้งอยู่หมู่ 8 เป็นวัดราษฎร์สังกัดคณะสงฆ์ฝ่ายธรรมยุติกนิกายสายพระครูวินัยธรรมัน ภูริทตโตและเป็นวัดในเครือข่ายธรรมมงคลเถาบุญนนทวิหาร ตั้งอยู่ในตำบลบางโฉลง อำเภอบางพลี จังหวัดสมุทรปราการ มีเนื้อที่ทั้งสิ้น 95 ไร่ โดย สมเด็จพระญาณวชิโรดม เป็นเจ้าอาวาสรูปแรก ปัจจุบันมีพระวชิรวรคุณ เป็นเจ้าอาวาส เดิมที่ดินบริเวณนี้เป็นบ่อปลา เมื่อวันที่ 7 มกราคม พ.ศ. 2555 นายชูชาติและนางนภาพร พูลเจริญมีศรัทธาจึงถวายที่ดินให้ สมเด็จพระญาณวชิโรดม เจ้าอาวาสวัดธรรมมงคลเถาบุญนนทวิหาร ได้วางศิลาฤกษ์อาคารพระชาติวิหารเมื่อวันที่ 2 มิถุนายน พ.ศ. 2556 และเมื่อวันที่ 5 มกราคม พ.ศ. 2557 วางศิลาฤกษ์ ธรรมสถานสุขภิณูญา เขตสังฆาวาส สำหรับใช้เป็นที่พำนักของภิกษุและสามเณร วัดศรีรัตนธรรมารามได้รับอนุญาตตั้งวัดเมื่อวันที่ 15 กุมภาพันธ์ พ.ศ. 2559 ผู้ขออนุญาตสร้างวัดคือ นายชูชาติ พูลเจริญ ต่อมาเมื่อมีพิธีวางศิลาฤกษ์อุโบสถกลางน้ำเมื่อวันที่ 23 มีนาคม พ.ศ. 2560 โดยนายแพทย์ปราเสริฐ ปราสาททองโอสถ เป็นประธานฝ่ายฆราวาส ผู้ออกแบบอุโบสถหลังนี้คือ ประดิษฐ์ บัวน้ำจืด และด้วยความสวยงามของอุโบสถกลางน้ำที่ทำให้เห็นวิเวรรอบทิศทาง รวมถึงบรรยากาศภายในวัดมีความสงบร่มรื่น ทำให้วัดแห่งนี้กลายเป็นสถานที่ท่องเที่ยวที่มีคุณค่าทางจิตใจ (สืบค้นเมื่อ 30 ตุลาคม 2565, จาก <https://th.wikipedia.org>)


ศูนย์วัฒนธรรม มหาวิทยาลัยหัวเฉียวเฉลิมพระเกียรติ

ตั้งอยู่ในมหาวิทยาลัยหัวเฉียวเฉลิมพระเกียรติ เลขที่ 18/18 ถนนบางนา-ตราดก.ม.18 ตำบลบางโฉลง อำเภอบางพลี จังหวัดสมุทรปราการ ก่อตั้งขึ้นเมื่อ พ.ศ.2537 แต่เดิมเป็น ศูนย์ศิลปวัฒนธรรม เพื่อทำหน้าที่สนับสนุนภารกิจหลักของมหาวิทยาลัย คือ การทำนุบำรุงส่งเสริมศิลปวัฒนธรรมของชาติ ส่งเสริมการศึกษา งานวิจัย และฟื้นฟูภูมิปัญญาท้องถิ่น มุ่งเน้นให้นักศึกษาได้ตระหนักในคุณค่าของศิลปวัฒนธรรมและภูมิปัญญาท้องถิ่น โดยในระยะแรกแบ่งโครงสร้างออกเป็น 2 แผนก ได้แก่ แผนกส่งเสริมและเผยแพร่ และแผนกพิพิธภัณฑ์

สืบเนื่องจากปีพุทธศักราช 2535 มูลนิธิป่อเต็กตึ๊งและชาวไทยเชื้อสายจีนที่อาศัยอยู่บนผืนแผ่นดินไทยได้ร่วมก่อตั้งสถาบันอุดมศึกษา โดยได้รับพระมหากรุณาธิคุณจากพระบาทสมเด็จพระเจ้าอยู่หัวภูมิพลอดุลยเดช พระราชทานนามว่า มหาวิทยาลัยหัวเฉียวเฉลิมพระเกียรติ มหาวิทยาลัยจึงเห็นควรให้มีการจัดแสดงนิทรรศการเฉลิมพระเกียรติอันสะท้อนถึงความสัมพันธ์ไทย-จีนในรูปแบบพิพิธภัณฑ์มหาวิทยาลัยหัวเฉียวเฉลิมพระเกียรติ เพื่อแสดงให้เห็นถึงการอยู่ร่วมกันอย่างสันติสุขของชนสองชาติ จึงได้มีการแต่งตั้งคณะกรรมการและระดมนักวิชาการจากหลายสถาบันทั้งภาครัฐและเอกชน ร่วมแสดงความคิดเห็นในการดังกล่าวเมื่อเดือนมิถุนายน พ.ศ. 2536 นอกจากนี้ยังได้รับความอนุเคราะห์จากหน่วยงานและนักวิชาการทรงคุณวุฒิหลายท่าน ได้มอบบทความอันทรงคุณค่า เพื่อให้คณะกรรมการได้นำไปจัดทำบทนิทรรศการ รวมทั้งจากบุคคลต่างๆ มอบหรือให้ยืมสิ่งของ ภาพถ่าย หรือสนับสนุนข้อมูลสำหรับการจัดแสดงนิทรรศการเนื่องในโอกาสที่พระบาทสมเด็จพระเจ้าอยู่หัว เสด็จพระราชดำเนินทรงเปิดมหาวิทยาลัยอย่างเป็นทางการในวันที่ 24 มีนาคม พ.ศ. 2537 พิพิธภัณฑ์มหาวิทยาลัยหัวเฉียวเฉลิมพระเกียรติจึงตั้งขึ้นเพื่อรวบรวม จัดเก็บและสงวนรักษา จัดแสดงวัตถุ อันมีความสำคัญทางประวัติศาสตร์และศิลปวัฒนธรรมในด้านความสัมพันธ์ไทย-จีน มูลนิธิป่อเต็กตึ๊ง โรงพยาบาล หัวเฉียว และมหาวิทยาลัยหัวเฉียวเฉลิมพระเกียรติ ตลอดจนภูมิปัญญาท้องถิ่น เพื่อให้เป็นแหล่งเรียนรู้และให้บริการการศึกษาแก่บุคคลภายในและภายนอกมหาวิทยาลัย รวมทั้งส่งเสริมเกียรติภูมิแห่งมหาวิทยาลัยที่สอดคล้องกับปณิธานของมหาวิทยาลัยหัวเฉียวเฉลิมพระเกียรติ (สืบค้นเมื่อ 18 มกราคม 2561,/จาก/http://cul.hcu.ac.th)



ภาพที่ 4.11 ศูนย์ศิลปวัฒนธรรม มหาวิทยาลัยหัวเฉียวเฉลิมพระเกียรติ



ภาพที่ 4.12 ศูนย์ศิลปวัฒนธรรม มหาวิทยาลัยหัวเฉียวเฉลิมพระเกียรติ

ศูนย์การเรียนรู้ภูมิปัญญาไทยและการเพาะเห็ด

วิสาหกิจชุมชนศูนย์การเรียนรู้ภูมิปัญญาไทย จังหวัดสมุทรปราการ เป็นศูนย์การเรียนรู้ที่เปิดกว้างให้ประชาชนทั่วไป ทั้งภาครัฐและภาคเอกชนสามารถเข้าถึงได้ เพื่อใช้เป็นสถานที่ในการฝึกอบรมการเพาะเห็ดแบบครบวงจร และการเพาะเห็ดถั่งเช่ารวมถึงการสอนแปรรูปจากเห็ดเพื่อเป็นการเพิ่มมูลค่าผลผลิตทางการเกษตรและลดความเสียหายของผลผลิตทางการเกษตรที่มากเกินไปของผู้บริโภคในบางฤดูกาล โดยวิสาหกิจชุมชนแห่งนี้เกิดขึ้นได้จากการรวมตัวของคนในพื้นที่ ในการเริ่มจัดตั้งนั้นมีจำนวนสมาชิกทั้งสิ้น 8 คน โดยมีท่านอาจารย์บุญเลิศ ไทยทัตกุล เป็นประธาน ท่านเป็นครูภูมิปัญญาไทยรุ่นที่ 3 ด้านเกษตรกรรม(การเพาะเห็ดแบบครบวงจร) สำนักงานเลขาธิการ สภาการศึกษา กระทรวงศึกษาธิการและเป็นอาสาตำบลในโครงการลูกพระดาบส ปัจจุบันท่านได้เป็นผู้ดูแลวิสาหกิจชุมชนศูนย์การเรียนรู้ภูมิปัญญาไทย จังหวัดสมุทรปราการแห่งนี้ เนื่องด้วยท่านมีจิตอาสาที่จะเผยแพร่องค์ความรู้ให้กับบุคคลทั่วไปและผู้ที่มีความสนใจเพาะเห็ดเพื่อใช้ทานภายในครัวเรือนโดยยึดหลักปรัชญาเศรษฐกิจพอเพียงและสามารถขยายเป็นฟาร์มขนาดใหญ่ได้ ปัจจุบันวิสาหกิจชุมชนศูนย์การเรียนรู้ภูมิปัญญาไทย จังหวัดสมุทรปราการมีผลิตภัณฑ์ที่ผลิตและจัดจำหน่ายทั้งขายปลีกและขายส่ง ทั้งสิ้นจำนวน 13 ชนิด ได้แก่ เห็ดกรอบสวรรค์ เห็ดกรอบสมุนไพร เห็ดกรอบขี้เมา น้ำพริกเผาเห็ดตระกูลนางรม น้ำพริกเผาเห็ดหอม น้ำพริกเผาเห็ดโคน เห็ดหลินจือสไลด์ เห็ดหูหนูอบแห้ง น้ำเห็ดแปดเซียน อาหารเสริมเห็ดถั่งเช่าสูตรผู้หญิง อาหารเสริมเห็ดถั่งเช่าสูตรผู้ชาย อาหารเสริมเห็ดหลินจือ-ถั่งเช่าและยาสีฟันเห็ดหลินจือ-ถั่งเช่า โดยจะเน้นในส่วนของกลุ่มผู้บริโภคที่รักษาสุขภาพและกลุ่มผู้ทานอาหารมังสวิรัตเป็นหลักหรือบุคคลทั่วไปที่สนใจและรักสุขภาพ (บุญเลิศ ไทยทัตกุล, สัมภาษณ์, 17 มกราคม 2561)



ภาพที่ 4.13 ศูนย์การเรียนรู้ภูมิปัญญาไทยและการเพาะเห็ด

ศูนย์เรียนรู้เกษตรกรบ้านคลองบางน้ำจืด

ตั้งอยู่เลขที่ 34 หมู่ 10 ตำบลบางโกล้ง อำเภอบางพลี จังหวัดสมุทรปราการ เกือบ 20 ปี ที่ศูนย์เรียนรู้บ้านคลองบางน้ำจืด (หมู่10) เปิดเป็นแหล่งเรียนรู้การทำเกษตรให้กับคนในชุมชน และคนนอกพื้นที่เข้ามาเรียนรู้ และลงมือปฏิบัติจริง ทั้งนี้ถือเป็นอีกหนึ่งศูนย์เรียนรู้ตัวอย่างที่ประสบความสำเร็จเป็นอย่างมากในเรื่องของการเพิ่มผลผลิตทางเกษตรนอกฤดู ซึ่งช่วยให้เกษตรกรในชุมชนมีเงินหมุนเวียนอยู่ตลอดเวลา นายสมชาย อนุพันธ์ ผู้ใหญ่บ้านหมู่ 10 กล่าวถึงจุดเริ่มต้นของศูนย์เรียนรู้ฯ แห่งนี้ว่า จัดตั้งขึ้นตั้งแต่รุ่นคุณพ่อ คือ นายพร อนุพันธ์ ปราชญ์เกษตรของแผ่นดินระดับจังหวัด คุณพ่อเป็นคนคิดค้นเรื่องเกษตรในการเสียบกิ่งมะนาวบนตอมะขวิด ทดลองทำอยู่หลายครั้ง จนในที่สุดก็สำเร็จ รู้หลักการที่ทำให้ต้นมะนาวออกลูกดกตลอดปี จึงได้เข้าไปร่วมประชุมที่สำนักงานเกษตรจังหวัดสมุทรปราการ ทางเกษตรจังหวัดให้จัดตั้งเป็นศูนย์เรียนรู้ฯ เพื่อถ่ายทอดความรู้ให้กับเกษตรกรคนอื่น ๆ และได้เป็นปราชญ์เกษตรของแผ่นดินระดับจังหวัดในที่สุด เมื่อมีคุณพ่อเป็นถึงปราชญ์เกษตรของแผ่นดินระดับจังหวัด ผู้ใหญ่สมชายซึ่งได้คลุกคลีใกล้ชิดอยู่กับคุณพ่อมาตั้งแต่เด็ก ๆ ทำให้ซึมซับการเรียนรู้ในเรื่องของการทำเกษตรมาโดยตลอด เห็นทุกขั้นตอนทุกกระบวนการ หลังจากที่คุณพ่อเสียชีวิต ผู้ใหญ่สมชายก็ได้รับช่วงต่อนำเอาความรู้ที่มีมาเปิดอบรมเป็นวิทยากรให้ความรู้เกี่ยวกับเกษตรอีกหลายด้าน จนศูนย์เรียนรู้แห่งนี้ประสบความสำเร็จเป็นอย่างมาก มีรายการโทรทัศน์เข้ามาถ่ายทำนำออกเผยแพร่แล้วหลายช่อง ทำให้มีเกษตรกรจากจังหวัดอื่น ๆ นักเรียนนักศึกษา สนใจเข้ามาเรียนรู้ที่ศูนย์ฯ อย่างต่อเนื่อง ปัจจุบันที่ศูนย์เรียนรู้แห่งนี้สอนเกษตรที่หลากหลายสาขา อาทิ การเพิ่มผลผลิตทางการเกษตรโดยวิธีเสียบกิ่งมะนาวบนตอมะขวิด การขยายพันธุ์มะม่วงนอกฤดูฤดูกาล เรียนรู้การปรับปรุงบำรุงดินไม่ใช้สารเคมี สอนวิธีการหมักปุ๋ย การทำปุ๋ยน้ำอินทรีย์ชีวภาพ สารไล่แมลง การปลูกผักไฮโดรโปนิคส์ การปลูกพืชผักสวนครัว และที่นี่ยังมีการทำน้ำปลาร้า น้ำยาล้างจาน ฯลฯ โดยจัดตั้งเป็นวิสาหกิจชุมชน เพิ่มรายได้ให้กับชุมชนอีกช่องทางหนึ่งด้วย (สมชาย อนุพันธ์, สัมภาษณ์, 29 มกราคม 2561)



ภาพที่ 4.14 ศูนย์เรียนรู้เกษตรกรบ้านคลองบางน้ำจืด

ตลาดน้ำบางโหลง

ก่อตั้งขึ้นมาในปี 2562 มีพื้นที่ความยาวพื้นที่รวม 108.25 เมตร ความยาวพื้นที่ปลูกต้นไม้แถว 86.15 เมตร จำนวน 1,700 ต้น อยู่ในความดูแลขององค์การบริหารส่วนตำบล บางโหลง อำเภอบางพลี จังหวัดสมุทรปราการ ตั้งอยู่ใกล้กับศาลพ่อหลวงคงเพชร ซึ่งเดิมเป็นจุดรกร้างและมักจะมีผู้คนลักลอบนำขยะมาทิ้งแต่ต่อมาด้วยวิสัยทัศน์ของนายกองค์การบริหารส่วนตำบลและทีมงาน จึงมีแนวคิดจัดทำเป็นแหล่งท่องเที่ยว เป็นสถานที่พักผ่อนหย่อนใจของชุมชน เป็นจุดแวะพักของนักท่องเที่ยวทั้งทางบกและทางน้ำ มีการปลูกต้นไม้ประดับ จัดทำซุ้มถ่ายรูปสำหรับนักท่องเที่ยว ให้เป็นที่น่าประทับใจแก่นักท่องเที่ยวและประชาชนในละแวกใกล้เคียง เพื่อให้พื้นที่บริเวณริมคลองมีภูมิทัศน์ที่สวยงาม ไม่ให้เป็นจุดอับ เพาะเชื้อโรคต่าง ๆ จึงเริ่มดำเนินการพัฒนาพื้นที่อย่างต่อเนื่องเรื่อยมา คาดว่าตลาดน้ำบางโหลงจะกระตุ้นเศรษฐกิจสร้างงานสร้างรายได้ให้กับภาคประชาชนตำบลบางโหลงให้ดีขึ้น ชุมชนมีรายได้จากการท่องเที่ยว และซื้อสินค้าภูมิปัญญาท้องถิ่น เกิดการกระจายผลิตภัณฑ์ชุมชนสู่ภายนอกให้เป็นที่รู้จักอย่างแพร่หลาย โดยตลาดน้ำบางโหลงเปิดให้บริการเฉพาะวันเสาร์ และ วันอาทิตย์ตั้งแต่ เวลา 08.00 – 16.30 น. ภายในตลาดน้ำบางโหลงนอกจากมีร้านขายสินค้า OTOP ยังมีร้านค้าหลากหลายร้าน อาทิเช่น ร้านอาหารตามสั่ง ร้านส้มตำ ร้านโรตีสาน้ำอ้อย ร้านขายผักร้านขนมไทย ร้านน้ำชากาแฟ ร้านข้าวขาหมู และร้านขนมจีนน้ำยาเห็ดถั่งเช่า เป็นต้น (สิริกราร์ย เชาว์ชัยนิติย์, สัมภาษณ์, 27 เมษายน 2566)



ภาพที่ 4.15 ตลาดน้ำบางโหลง



ภาพที่ 4.16 กิจกรรมนักร้อจิตอาสาภายในตลาดน้ำบางโฉลง



ภาพที่ 4.17 ภายในตลาดน้ำบางโฉลง

สนามกอล์ฟกรีนวัลเล่ คันทรี คลับ



ภาพที่ 4.18 สนามกอล์ฟกรีนวัลเล่ คันทรี คลับ

ที่มา : <https://www.hotgolfclub.com/hotgolfcourses/golfcourse/กรีนวัลเล่-คันทรี-คลับ>

“กรีนวัลเล่ คันทรี คลับ” สนามกอล์ฟขนาดมาตรฐาน 18 หลุม พาร์ 72 บนเนื้อที่กว่า 400 ไร่ ที่ถูกออกแบบโดยนักออกแบบสนามกอล์ฟระดับโลกอย่างชาวอเมริกัน Robert Trend Jones, Jr. ให้บริการมากกว่า 30 ปี ตั้งอยู่บริเวณกิโลเมตร 15 ถนนบางนา-ตราด ฝั่งขาเข้า สภาพสนามสวยงามสมบูรณ์ มีมาตรการในการป้องกันโควิด-19 อย่างเข้มงวด และในช่วงเดือนตุลาคมที่ผ่านมาทางสนามได้มีการติดตั้งระบบไฟฟ้าเพิ่มเติม พร้อมกับเปิดให้บริการ Twilight Golf 18 หลุม และ Night Golf 9 หลุม ซึ่งก็เป็นอีกหนึ่งตัวเลือกสำหรับนักกอล์ฟที่ชอบออกรอบภายในแสงไฟ

คลับเฮ้าส์กรีนวัลเล่ คันทรี คลับ ตกแต่งด้วยสไตล์คันทรี หลังคาสูง ตั๋วอาคารกว้างขวาง พร้อมมีบริการต่าง ๆ ครบครัน ทั้ง Pro Shop ที่มีสินค้ากอล์ฟหลากหลายแบรนด์ให้เลือกซื้อ ห้องล็อกเกอร์ ที่กว้างขวาง สะอาด เป็นสัดส่วน ห้องอาบน้ำชายมีให้บริการมากกว่า 22 ห้อง พร้อมมีบริการนวดให้นักกอล์ฟได้ผ่อนคลายหลังจากออกรอบ นอกจากนี้ยังมีส่วนของห้องอาหารบรรยากาศติดกับกรีนซ้อมพัตต์ และทีออฟหลุม 1 เสิร์ฟอาหาร ทั้งเมนูอาหารไทย และนานาชาติ

(สืบค้นเมื่อ 18 มกราคม 2561./จาก/<https://www.hotgolfclub.com/hotgolfcourses/golfcourse/กรีนวัลเล่-คันทรี-คลับ>)

ธนาซิตี้ กอล์ฟ แอนด์ คันทรี คลับ



ภาพที่ 4.19 สนามกอล์ฟธนาซิตี้

ที่มา : <https://www.kolfers.com/th/golf-details/thana-city-golf-and-sports-club>

ธนา ซิตี้ คันทรี คลับ สร้างขึ้นในปี พ.ศ. 2536 ตั้งอยู่ในทำเลที่สะดวก ห่างจากตัวเมืองกรุงเทพฯ 25 นาทีที่ กิโลเมตรที่ 14 บนถนนทางหลวงบางนา-ตราด ได้รับการพัฒนาและรีแบรนด์ใหม่ทั้งหมดในปี 2561 เพื่อให้บริการ ครอบครัว คู่รัก และบุคคลทั่วไปด้วยสิ่งอำนวยความสะดวกด้านกีฬา สันทนาการ และไลฟ์สไตล์ที่ครบครัน สนาม กอล์ฟขนาด 7,008 หลา พาร์ 72 ที่ออกแบบโดย Greg Norman ตั้งอยู่ในสภาพแวดล้อมที่มีภูมิทัศน์สวยงามและมี ไม้กรีนที่รวดเร็ว บังเกอร์ที่จัดวางอย่างมีกลยุทธ์ ตลอดจนทะเลสาบและลำธารตามธรรมชาติ ระบายน้ำได้ดีเยี่ยม สามารถเล่นได้ตลอดทั้งปี (สืบค้นเมื่อ 18 มกราคม 2561,/จาก/http://www.thanacitycountryclub.com)

บ่อเพาะพันธุ์ปลาในหมู่ 6 และหมู่ 10

ชาวบ้านในหมู่ 6 และหมู่ 10 เลี้ยงปลาน้ำจืด โดยส่วนใหญ่ปลาที่เลี้ยงคือปลานิลและปลาช่อน โดยมีการส่งขาย ให้กับพ่อค้าคนกลาง และมีการแปรรูปปลาบางส่วนโดยการตากแดด



ภาพที่ 4.20: บ่อปลาในหมู่ 6

ที่มา : จิณณพัต อยู่ดี, มณฑลฉั ตันตระกุล และญาณิศา พรมเจียม, 2566

สวนมะม่วงรัญลักษณ์



ภาพที่ 4.21 : มะม่วงจากสวนมะม่วงรัญลักษณ์

ที่มา : <https://web.facebook.com/Thanyaluxmango/photos?locale>

สวนมะม่วงรัญลักษณ์ ตั้งอยู่หมู่ที่ 5 น.ส.รัญลักษณ์ บุตตะโส ประธานแปลงใหญ่มะม่วงน้ำดอกไม้ชาวตำบลบางโหลง อำเภอบางพลี จังหวัดสมุทรปราการ ได้กล่าวว่า เดิมปลูกมะม่วงอยู่แล้วแต่ยังเจอปัญหาเกี่ยวกับโรคแมลง ก็เลยตัดสินใจรวมกลุ่มกันเป็นแปลงใหญ่มะม่วงน้ำดอกไม้ก็ดีขึ้นอย่างชัดเจน เพราะกรมส่งเสริมการเกษตรได้เข้ามาช่วยเหลือ พัฒนา ทำให้ได้รับความรู้มากยิ่งขึ้น มีการขับเคลื่อนกลุ่มไปด้วยกันอย่างมีประสิทธิภาพ มีอำนาจในการต่อรองราคา สามารถกำหนดราคาขายเองได้ การตลาดก็กว้างขึ้น เพราะมีการส่งออกไปตลาดท้องถิ่น ตลาด

เกษตรกร ห้างสรรพสินค้า จำหน่ายตามบูธแสดงสินค้า และก็มีตลาดออนไลน์ ที่สำคัญคือตอนนี้มีฐานลูกค้าทั่วประเทศ และอยู่ระหว่างการเจรจาซื้อขายกับประเทศเกาหลี ที่มาขอรับซื้อไม่จำกัด พร้อมทั้งให้ราคาที่สูงอีกด้วย ในอนาคตกลุ่มแปลงใหญ่มะม่วงน้ำดอกไม้ตำบลบางโฉลง จะมีการพัฒนาเป็นจุดเรียนรู้ด้านการผลิตมะม่วงครบวงจร เชื่อมโยงการผลิตมะม่วงน้ำดอกไม้คุณภาพดีกับกลุ่มผู้ผลิตอำเภอข้างเคียง รวมไปถึงพัฒนาให้เป็นแหล่งท่องเที่ยวเชิงเกษตร จุดเช็คอินแหล่งใหม่ให้ประชาชนทั่วไปได้เข้ามาแวะชม แวะชิม พร้อมเรียนรู้การปลูกมะม่วงน้ำดอกไม้ที่มีคุณภาพของกลุ่มแปลงใหญ่มะม่วงน้ำดอกไม้ตำบลบางโฉลง อำเภอบางพลี จังหวัดสมุทรปราการ แห่งนี้ (สืบค้นเมื่อ มกราคม 2561./จาก/https://www.msn.com/th-th/lifestyle/lifestyle/มะม่วงน้ำดอกไม้บางพลี-คุณภาพดี)

กิจกรรมการท่องเที่ยว (Activities)

ประเพณีตักบาตรดอกไม้ วัดบางโฉลงใน

จัดขึ้นที่วัดบางโฉลงใน โดยในปัจจุบันจัดขึ้นทุกปีในวันอาสาฬหบูชา ก่อนเข้าพรรษา 1 วัน ซึ่งแต่เดิมนั้นประเพณีตักบาตรดอกไม้ วัดบางโฉลงใน อ.บางพลี จ.สมุทรปราการ ถือเป็นประเพณีที่ได้ถือปฏิบัติกันมาของผู้ถือศีลและพุทธศาสนิกชน โดยนำดอกไม้มาถวายพระสงฆ์ในวันเข้าพรรษา เพื่อพระสงฆ์ได้นำดอกไม้ไปกระทำพิธีสังฆกรรมในพระอุโบสถ ซึ่งถือปฏิบัติมาเป็นเวลากว่า 100 ปี ต่อมาวัฒนธรรมจังหวัดสมุทรปราการและสภาวัฒนธรรมอำเภอบางพลีได้ฟื้นฟูเพื่ออนุรักษ์ประเพณีอันดีงามให้ประชาชนทั่วไปได้รู้จักและร่วมทำบุญด้วยดอกไม้จนถึงปัจจุบันและเปลี่ยนแปลงจากตักบาตรดอกไม้ในวันเข้าพรรษามาเป็นวันอาสาฬหบูชาหรือขึ้น 15 ค่ำเดือน 8 ก่อนวันเข้าพรรษา 1 วัน โดยดอกไม้ที่นำมาตักบาตร ได้แก่ ดอกบัว ดอกมะลิ ดอกเข็ม ดอกเข้าพรรษา ดอกพุทธรักษา และดอกไม้อื่นๆ ที่มีอยู่ในท้องถิ่น ช่วงเช้าจัดให้มีพิธีทำบุญตักบาตร พระสงฆ์แสดงธรรมเทศนาจากนั้นพระสงฆ์ลงจากศาลาการเปรียญและเริ่มต้นพิธีตักบาตรดอกไม้ตามเส้นทางตั้งแต่ศาลาไปยังอุโบสถเพื่อนำดอกไม้ธูปเทียนไปสักการะพระพุทธรูปในการทำพิธีสังฆกรรมต่อไป

สำหรับประวัติความเป็นมาของการตักบาตรดอกไม้ มีแจ้งในพุทธตำนานว่านายมาลาการผู้ทำหน้าที่นำดอกมะลิสดไปถวายพระเจ้าพิมพิสาร พระราชาแห่งเมืองราชคฤห์เป็นประจำทุกวัน มาวันหนึ่งขณะที่นายมาลาการออกไปเก็บดอกมะลิอยู่ในสวน องค์กรสมเด็จพระสัมมาสัมพุทธเจ้า พร้อมด้วยพระภิกษุสงฆ์ เสด็จออกบิณฑบาตผ่านมา นายมาลาการเห็นดังนั้นจึงเกิดความเลื่อมใสศรัทธาต่อพระพุทธองค์จึงได้นำดอกมะลิ 8 กำมือไปถวาย ฝ่ายพระเจ้าพิมพิสารเมื่อทราบข่าวว่าพระศาสดาเสด็จบิณฑบาตใกล้พระราชวัง จึงได้เสด็จพระราชดำเนินไปถวายบังคมต่อพระศาสดา ทั้งนี้พระเจ้าพิมพิสารได้บำเหน็จรางวัล ความดีความชอบแก่นายมาลาการที่นำดอกมะลิถวายพระสัมมาสัมพุทธเจ้า ซึ่งนับแต่นั้นนายมาลาการก็อยู่อย่างร่มเย็นเป็นสุข ปราศจากทุกข์โศกทั้งปวง ด้วยองนิสงส์ของการนำดอกมะลิบูชาแด่องค์สมเด็จพระสัมมาสัมพุทธเจ้า จึงเป็นที่มาของประเพณีตักบาตรดอกไม้ในปัจจุบัน (สืบค้นเมื่อ 18 มกราคม 2561./จาก/http://bangchalong.go.th)



ภาพที่ 4.22 ประเพณีตักบาตรดอกไม้ วัดบางโกลนใน



ภาพที่ 4.23 ประเพณีตักบาตรดอกไม้ วัดบางโกลนใน



ภาพที่ 4.24 ประเพณีตักบาตรดอกไม้ วัดบางโจลงใน



ภาพที่ 4.25 ประเพณีตักบาตรดอกไม้ วัดบางโจลงใน

พิธีส่งเรือและสร้งน้ำเจวีต ศาลพ่อหลวงคงเพชร

งานจะจัดขึ้นในวันที่ 22 – 23 เมษายน ของทุกปี จากการตกลงกันเมื่อครั้งในอดีตตอนที่ร่วมตั้งศาลพ่อหลวงคงเพชรและศาลแม่ย่าว่า เมื่อถึงวันที่ 23 เมษายนของทุกๆปี จะนัดมาพบกันเพื่อทำพิธีปิดทองและสร้งน้ำเจวีต โดยช่วงเช้าจํานำเครื่องสังเวยมาบูชา เช่นหัวหมู เป็ด ไก่ ขนมต้มแดง ขนมต้มขาว เหล้าขาว ฯลฯ มาเช่นไหว้ ช่วงบ่าย 3 มีการประกอบพิธีส่งเรือ ซึ่งเป็นพิธีสะเดาะเคราะห์ให้หายจากโรคภัยไข้เจ็บสิ่งไม่ดีงามให้ล่องลอยไปกับเรือหลังเสร็จพิธี ประมาณบ่ายสี่โมงเย็นก็จะมีลูกหลานที่สืบทอดทายาททุ่งขามขามผ้าขาวม้าลายพาดไหลเป็นผู้ถือเจวีตพ่อหลวงคงเพชรและแม่ย่าที่ตั้งอยู่ในศาลรวม 7 อัน แห่แห่นไปตามทางเดินโดยรอบโดยมีขบวนกลองยาว ร้องรำทำเพลงอย่างสนุกสนานครั้นครังเพื่อให้ชาวบ้านทุกคนที่มาร่วมงานได้สร้งน้ำอบ น้ำปรุงต่างๆไปยังเจวีต เพื่อความเป็นสิริมงคล บ้างก็นำมือทั้งสองข้างไปลูบเจวีตเพื่อนำทองคำเปลวที่ติดอยู่ที่เจวีตมาลูบใบหน้า บ้างก็ขอผ้าแดงมาผูกข้อมือซึ่งถือเป็นเครื่องรางของดีอีกอย่างหนึ่ง มีความเชื่อว่าจะช่วยปัดเป่าให้มีแต่ความสุข รอดพ้นต่อภัยอันตรายต่าง ๆ ทั้งปวง ตกกลางคืน องค์การบริหารส่วนตำบลบางไฉลงยังได้ร่วมกับชาวบ้าน พ่อค้า ประชาชน จัดให้มีการรำวงย้อนยุคเพื่อสร้างสีสัน ความสนุกสนาน และสืบสานประเพณีวัฒนธรรมพื้นบ้านให้คงอยู่ไว้อีกด้วย โดยมีตำนานเล่าขานถึงอิทธิปาฏิหาริย์ว่าหากผู้ใดเดินทางไปไหน ไกล ไกล จะยกมือพนมขึ้นเหนือศีรษะ แล้วกล่าว”เจ้าประคุณขอพ่อหลวงช่วยคุ้มครองให้แคล้วคลาดปลอดภัย” ผู้นั้นก็จะแคล้วคลาดปลอดภัยเสมอ มีอยู่เหตุการณ์หนึ่งชาวบ้านได้แจวเรือไปตามลำคลองสำโรงมุ่งหน้าออกสู่ปากอ่าวไทย เวลานั้นเกิดพายุลมกรรโชกแรง มีคลื่นใหญ่ถาโถมมาประหนึ่งจะทำให้เรือแตก ผู้อยู่ในเรือทั้งหมดจึงได้นึกถึงให้พ่อหลวงคงเพชรช่วย กระแสลมแรงคลื่นที่ถาโถมเข้ามากลับหยุดนิ่งอย่างอัศจรรย์ ทำให้เรือไม่อัปปางลงแต่อย่างไร (สืบค้นเมื่อ 18 มกราคม 2561, จาก/http://bangchalong.go.th)



ภาพที่ 4.26 เจวีตภายในศาลเจ้าพ่อหลวงคงเพชร



ภาพที่ 4.27 พิธีสงเรือและสร้งน้ำเจว็ด ศาลพ่อหลวงคงเพชร

ที่มา : http://bangchalong.go.th/public/travel/data/detail/travel_id/4/menu/203



ภาพที่ 4.28 พิธีสงเรือและสร้งน้ำเจว็ด ศาลพ่อหลวงคงเพชร

ที่มา : http://bangchalong.go.th/public/travel/data/detail/travel_id/4/menu/203

การตกปลาและเพาะพันธุ์เลี้ยงปลา

เป็นกิจกรรมที่รวมตัวกลุ่มชาวบ้านที่ยังใช้ชีวิตแบบเกษตรกรในการสร้างรายได้ ซึ่งเป็นการเพาะเลี้ยงปลาเพื่อขาย เช่น ปลานิล และสามารถแบ่งกันรับประทานในชุมชน นอกจากนี้ยังให้ผู้ที่สนใจเข้ามาร่วมศึกษากระบวนการในการเพาะเลี้ยงปลานิลว่ามีกระบวนการในการเพาะเลี้ยงอย่างไร และใช้ระยะเวลาเท่าใดในการเจริญเติบโตของปลานิลจนกระทั่งส่งขาย



ภาพที่ 4.29 บ่อปลาในชุมชน

ที่มา : จิณณพัต อยู่ดี มณฑลัช ต้นตระกูล และญาณิศา พรหมเจียม , 2566

ให้อาหารสัตว์และดูแลแปลงปลูกผักไฮโดรโปนิคส์



ภาพที่ 4.30 แปลงผักที่ร้านลิตเติลลอฟ

ที่มา : <https://www.2littlebosses.com/2022/01/little-loft-cafe-farm.html>

ที่หมู่ 8 มีร้านอาหารเด็ดลอฟท์ คาเฟ่แอนด์ฟาร์ม นอกจากบริการอาหาร ยังมีฟาร์มผักไฮโดรโปนิคส์บนพื้นที่ถึง 8 ไร่ จุดเด่นอยู่ที่ฟาร์มผักปลอดสารพิษที่เป็นผักไฮโดรโปนิคส์ ซึ่งจะเป็นระบบน้ำนิ่งทำให้มีความปลอดภัยสูงและไม่ใช้ยาฆ่าแมลง สำหรับผักที่ปลูกอยู่ในฟาร์มนี้จะมีถึง 6 ชนิดด้วยกัน ทั้งกรีนโอ๊ค (Green oak) เรดโอ๊ค (Red oak) เรดคอรัล (Red Coral) ฟินเลย์ไอซ์เบิร์ก (Frillice iceberg) กรีนคอส (Green Cos) และบัตเตอร์เฮด (Butter Head) และผักทั้งหมดนี้คือผักที่ทางร้านใช้ประกอบอาหารให้ลูกค้าทานโดยเก็บสดๆแบบวันต่อวันและสามารถเลือกซื้อกลับไปทานที่บ้านได้อีกด้วย ด้านนอกของร้านเป็นมินิฟาร์ม สามารถให้อาหารได้ทั้งไก่ กระต่าย เป็ด ปลา อาหารสัตว์ต่างๆ ราคาอยู่ประมาณ 10 บาท นอกจากนี้ยังมี Playground พร้อมกระบะทราย มีอุปกรณ์ของเล่นตักทรายให้กับเด็กๆได้เล่น และยังมีมุมถ่ายรูปลสวยๆให้เลือกถ่ายได้อีกมากมาย เหมาะกับการมาพักผ่อนกับครอบครัวเป็นอย่างมาก

ปั่นจักรยาน

พื้นที่บริเวณชุมชนของตำบลบางโหลงทางด้านฝั่งเหนือถนนบางนา-ตราด มีถนนที่ชุมชนใช้ในการสัญจรผ่านแปลงนา บ่อปลา และสวนผลไม้ ของชาวบ้าน ทำให้บรรยากาศในตอนเช้าและช่วงเย็นค่อนข้างดีเหมาะแก่การปั่นจักรยานเล่นไปตามทาง นอกจากความเพลิดเพลินยังถือเป็นการออกกำลังกายได้อีกด้วย



ภาพที่ 4.31 เส้นทางและทิวทัศน์ภายในชุมชนบางโหลง

ที่มา : สุธิดา ชิมกระโทก, กานต์จิรา วงศ์ชัย, นภาพร สินธุ, ลัทธพล ภาวิงค์คานนท์, 2566

สิ่งสนับสนุนทางการท่องเที่ยว (Amenities)

ในแหล่งท่องเที่ยวที่เป็นศูนย์รวมจิตใจของชาวบ้านและประกอบพิธีทางศาสนา/ตามความเชื่อจะมีพื้นที่และสิ่งอำนวยความสะดวกในการเข้าใช้ อาทิเช่น ห้องน้ำ ลานจอดรถ ร้านอาหารและเครื่องดื่ม แต่ในแหล่งท่องเที่ยวประเภทอื่นๆ ยังไม่ปรากฏสิ่งปลูกสร้างเพื่อสนับสนุนการท่องเที่ยวชัดเจน ลักษณะการท่องเที่ยวในพื้นที่ยังเป็นการเดินทางแบบวันเดียว ร้านอาหารภายในพื้นที่มีการกระจายตัวไปตามแหล่งชุมชนที่ใกล้กับสถาบันการศึกษา

หมู่บ้าน โรงงาน ต่างๆ โดยรอบ ไม่ได้มีการจัดเป็นศูนย์อาหารของชุมชน แต่มีร้านอาหารขึ้นชื่ออยู่หลายร้านที่ดึงให้คนนอกพื้นที่เข้ามารับประทาน อาทิเช่น ร้านก๋วยเตี๋ยวเรือแม่อิม ข้าวขาหมูตั้งโต๊ะ เป็นต้น



ภาพที่ 4.32 ร้านอาหารบริเวณใกล้ศาลเจ้าพ่อหลวงคงเพชร



ภาพที่ 4.33 ห้องน้ำจำนวน 1 ห้องที่ตลาดน้ำบางไฉลง



ภาพที่ 4.34 ร้านขายของร้านอาหารบริเวณใกล้ศาลเจ้าพ่อหลวงคงเพชร



ภาพที่ 4.35 ลานจอดรถร้านอาหารบริเวณใกล้ศาลเจ้าพ่อหลวงคงเพชร

Central Village

เซ็นทรัล วิลเลจ (Central Village) เป็นโครงการพัฒนาพื้นที่เชิงพาณิชย์กรรมแบบผสม โดย บริษัท ซีพีเอ็น วิลเลจ จำกัด ภายใต้การร่วมลงทุนระหว่าง เซ็นทรัลพัฒนา และ มิตรชูบิซี เอสเตท เอเชีย บนเนื้อที่ 100 ไร่ บนถนน สุวรรณภูมิ 3 ในพื้นที่ตำบลบางโฉลง อำเภอบางพลี จังหวัดสมุทรปราการ ประกอบด้วยศูนย์การค้าและโรงแรม ภายใต้คอนเซ็ปต์ "Bangkok Luxury Outlet" เป็นสวรรค์ของการช้อปปิ้งสินค้าแบรนด์เนมที่คุ้มค่า ในราคาเอ้าท์ เล็ตที่ลด 35-70% ทุกวัน ตั้งเป้าจับกลุ่มนักท่องเที่ยวทั้งชาวไทยและชาวต่างประเทศกว่า 2 ล้านคนต่อปี ด้วย จุดเด่นด้านทำเลที่ใช้เวลาเดินทางเพียง 5 นาทีจากท่าอากาศยานสุวรรณภูมิและ 45 นาทีจากใจกลาง กรุงเทพมหานคร และโครงการพัฒนาศูนย์การค้ารูปแบบเปิดในลักษณะของ Outdoor Luxury Outlet ตัวอาคาร ได้รับการออกแบบต่อยอดจากศูนย์การค้าเซ็นทรัลเฟสติวัล อีสต์วิลล์ ที่ผสมผสานการออกแบบทั้งรูปแบบ ศูนย์การค้าแบบเปิด (Outdoor) และศูนย์การค้าแบบปิด (Indoor) ออกแบบโดยใช้สถาปัตยกรรมแบบไทยร่วม สมัย (สืบค้นเมื่อ 20 เมษายน 2566./จาก/<https://th.wikipedia.org/wiki>)



ภาพที่ 4.36 เซ็นทรัล วิลเลจ

ที่มา : <https://www.thairath.co.th/business/economics/1649131>

ตลาดทิพย์เกสร



ภาพที่ 4.37 ตลาดทิพย์เกสร

ที่มา : สุธิดา ชิมกระโทก กานต์จิรา วงค์ชัย นภาพร สินธุ ลัทธพล ภาวรงค์คานนท์, 2566

ตลาดทิพย์เกษร ตั้งอยู่หมู่ที่ 8 เป็นทำเลค้าขายที่เป็นทั้งศูนย์อาหาร พลาซ่า ตลาดสด ตลาดนัด และตลาดกลางคืน เปิดให้บริการทุกวันตั้งแต่ 11 โมงเช้าไปจนถึงสองทุ่ม มีทั้งในส่วนของตลาดสด ทั้งยังมีโซนตลาดนัดรองรับเปิดให้บริการทุกวันศุกร์ เสาร์ อาทิตย์ เวลาสี่โมงเย็นถึงสี่ทุ่ม ภายในตลาดยังมีกิจกรรมที่ถูกจัดขึ้นอย่างสม่ำเสมอ เชิญชวนให้คนเข้ามาเดินเล่นในตลาดอย่างไม่ขาดสาย กลุ่มลูกค้ำมีทั้งพ่อค้าแม่ค้าที่แวะเวียนเข้ามาซื้อของสดไปเป็นวัตถุดิบประกอบอาหารสำหรับขาย ทั้งยังมีกลุ่มคนเดินที่เข้ามาซื้อปิ้งสินค้าเพื่อบริโภค ตลาดแห่งนี้เป็นที่แหล่งขายของที่รวบรวมสินค้าสอดคล้องชีวิตประจำวันเอาไว้ให้จับจ่าย ทั้งยังเป็นแหล่งชิลเอาท์อีกด้วย เปิดให้บริการทั้งของขายแบบเปิดท้าย แต่ก็ยังมีร้านอาหารมากมายรองรับ อาทิ ร้านอาหารกระทะ ร้านชาไข่มุกห้องกระจก ร้านกัฟซ้อป และอื่นๆ ไว้เดินเล่นเพลินๆ ยามค่ำคืน หรือไว้หาของกินยามเย็น หรือจะเข้ามาเที่ยวงานที่ทางตลาดนัดจัดขึ้นก็ได้ทั้งนั้น (สืบค้นเมื่อ 20 เมษายน 2566./จาก/https://www.smeleader.com/ตลาดทิพย์เกษร)

ตลาดชุมชนมุสลิมหมู่ 9

ตลาดชุมชน หมู่ 9 ถนน รัตนราช เป็นตลาดของชุมชนฮาลาลดารู่อามีน เป็นชุมชนที่นับถือศาสนาอิสลาม อยู่ริมคลองสำโรง มีอาหารฮาลาลหลากหลาย เปิดตลาดตั้งแต่เช้าถึงเย็น ขายสลับกันทั้งวัน ช่วงเช้าจะจำหน่ายอาหารเช้า เช่น โจ๊ก ข้าว และอาหารตามสั่ง ส่วนตอนเย็น จะเป็นยำ และของหวาน ตลาดชุมชนแห่งนี้ถือเป็นแหล่งกระจายรายได้ให้ท้องถิ่นตลาดเปิดตามปกติทุกวันตั้งแต่เวลา 06.00- 12.00 และทุกวันศุกร์ เสาร์ อาทิตย์เป็นตลาดนัดใหญ่ เวลา 15:00 - 20:00น. แต่จะหยุดทุกปีช่วงเดือนรอมฎอนปีละ 1 ครั้ง (โดยปีพ.ศ.2566 จะเป็นช่วง 23 มีนาคม - 22 เมษายน 2566)



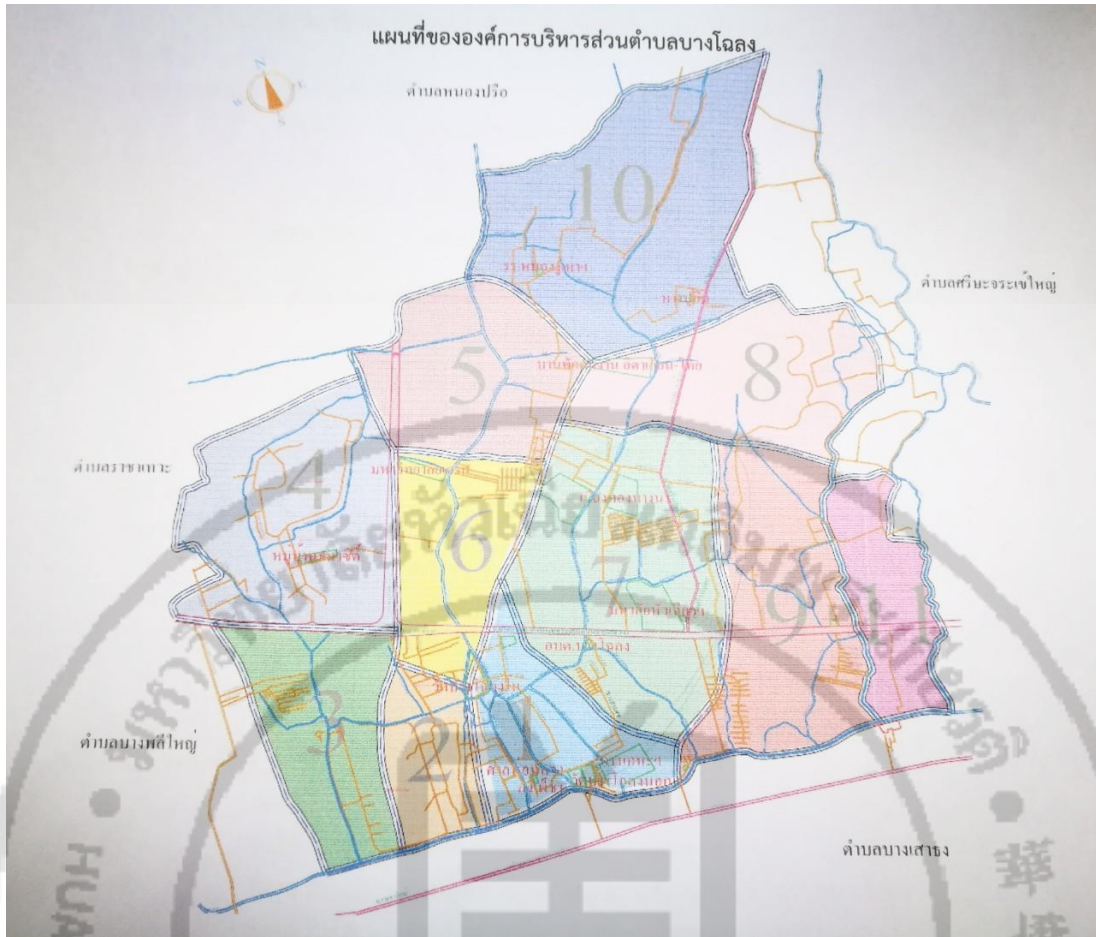
ภาพที่ 4.38 ตลาดชุมชนมุสลิมหมู่ 9

ที่มา : เฟสบุคฝ่ายส่งเสริมการท่องเที่ยว อบต.บางโฉลง

โครงสร้างพื้นฐานและการเข้าถึง (Accessibility)

เส้นทางการคมนาคมเพื่อเข้าสู่พื้นที่ตำบลบางโหลงสามารถใช้ถนนในการเข้าถึงได้ทางถนนบางนา-ตราดเป็นถนนลาดยางแอสฟัลต์ ถนนวัดศรีวารีน้อย-ลาดกระบัง เป็นถนนลาดยางสีเลน ถนนเทพารักษ์ก่อนตัดเข้าทางอำเภอ บางปลาเป็นถนนลาดยางสีเลน และถนนยกระดับบูรพาวิถี

การเดินทางทางบกภายในตำบลบางโหลงสะดวก สามารถเดินทางโดยรถยนต์ส่วนตัว รถแท็กซี่ รถโดยสารสาธารณะ ลักษณะถนนภายในพื้นที่ เป็นถนนคอนกรีตลาดยาง เส้นทางเดินรถ 2-4 ช่องทาง มีถนนทางเท้าให้บริการในชุมชน มีป้ายจราจรต่างๆ ติดตลอดเพื่อความปลอดภัยและความสะดวกในการเดินทางเข้าออกชุมชน แต่ในพื้นที่ หมู่ 2 จะมีการจราจร 2 ช่องทาง และจะแคบลงมาในบริเวณจุดข้ามสะพานอ้อมเกาะ ทำให้รถไม่สามารถสวนทางเข้าออกกันได้ ทำให้การจราจรติดขัดในช่วงนี้ ในพื้นที่หมู่ 5 การเดินทางลำบาก ไม่มีรถประจำทางผ่าน ถนนที่เข้าถึงศาลเจ้าพ่อหนุ่ยยังไม่ได้รับการพัฒนาที่ดี ขาดป้ายบอกทางที่ชัดเจน พื้นที่หมู่ 7 ในซอยวัดศรีวารีน้อย เป็นพื้นที่ในย่านอุตสาหกรรมจึงมีรถบรรทุกเข้าออกเป็นจำนวนมากจึงมีการจำกัดเวลาเดินรถของรถบรรทุก คือ ช่วงเช้าห้ามวิ่งในเวลา 9.00 – 10.00 นาฬิกา และช่วงเย็นในเวลา 16.00 – 18.00 นาฬิกา เพื่อความปลอดภัยในการใช้ถนน มีการจำกัดความเร็วในเขตชุมชน ป้ายบอกทาง ป้ายเตือนอันตรายต่างๆ เช่นระวังทางโค้ง เป็นต้น



แผนที่ 4.1 ตำบลบางโฉลงและพื้นที่โดยรอบ

ที่มา : แผนแม่บทด้านการท่องเที่ยว (พ.ศ.2561-2564) องค์การบริหารส่วนตำบลบางโฉลง



ภาพที่ 4.39 ถนนและทางเดินเท้าในพื้นที่ตำบลบางโฉลง



ภาพที่ 4.40 ถนนบางนา-ตราดที่ตัดผ่านพื้นที่ตำบลบางโฉลง



ภาพที่ 4.41 รถขนส่งสาธารณะและจุดรอพัก

การเดินทางทางน้ำ คูคลองในบริเวณตำบลบางโฉลงมีลำคลองไหลผ่านหลายสาย มีคลองสายหลักคือ คลองบางโฉลง คลองสำโรง และคลองบางน้ำจืด ซึ่งยังมีการใช้เป็นทางสัญจรทางน้ำระหว่างตำบลได้เนื่องจากเป็นคลองที่เชื่อมโยงกับตำบลข้างเคียง นอกจากคลองสายหลักสามสาย ยังมีคลองที่อยู่ในพื้นที่ได้แก่ คลองศาลเจ้าพ่อหลวง คลองบางกะสี คลองอ้อมเกาะ คลองอ้อมวัดบางโฉลงใน คลองไล่ไก่ คลองลำพู คลองบางขวาง คลองหนองโสน คลองทะเลคลองตรง คลองตันไทร คลองชวดกำนันพุก คลองแสนแสบ คลองชวดหมัน คลองชวดบางช้าง คลองชวดตาฉ่ำ คลองชวดตาขัน คลองโองแตก คลองตะเคียน คลองตัน คลองเสาระหงส์ เส้นทางคลองทั้งหมดยังใช้ในการเดินทางระยะสั้นภายในชุมชน แต่บางช่วงมีความตื้นเขินมาก ทำให้ไม่สามารถใช้เส้นทางน้ำในการเดินทางได้อย่างสะดวก โดยเฉพาะในช่วงฤดูร้อน น้ำในคลองสายย่อยบางช่วงมีน้อย และเต็มไปด้วยผักตบชวาและวัชพืชต่าง ๆ ขึ้นอย่างหนาแน่น ประกอบกับในปัจจุบันสามารถเดินทางทางถนนได้อย่างคล่องตัวมากกว่าจึงทำให้ผู้คนใช้ถนนเป็นทางสัญจรหลัก

ทางเดินเลียบบคลองมีไม่ต่อเนื่อง ไม่สามารถเชื่อมโยงได้ตลอดพื้นที่ บางช่วงผูกพง ขาด หรือมีสิ่งปลูกสร้างกีดขวางในบางจุด บางช่วงมีการสร้างราวกันตก แต่ในบางช่วงก็ไม่มีราวกันตก ชาวบ้านที่อาศัยอยู่ริมน้ำมักใช้เส้นทางเดินเลียบบคลองนี้เป็นเส้นทางขับขี่จักรยานยนต์ด้วย



ภาพที่ 4.42 ลำคลองสาธารณะ สะพาน และทางเดินเลียบบคลอง



ภาพที่ 4.43 ทางเดินเลียบคลองที่ขาดและผักตบชวาหนาแน่นในคลอง



ภาพที่ 4.44 ทางเดินเลียบคลองสาธารณะบริเวณวัดบางไฉลงนอก

การบริการที่พัก (Accommodation)

ลักษณะของที่พักในตำบลบางโฉลงมีความหลากหลาย เนื่องจากเป็นพื้นที่ใกล้กับสนามบินนานาชาติสุวรรณภูมิ ติดถนนบางนา-ตราดซึ่งเป็นเส้นทางเชื่อมไปทางภาคตะวันออก อีกทั้งยังเป็นที่ตั้งของโรงงานอุตสาหกรรม จึงมีการบริการที่พักหลายรูปแบบตั้งแต่หอพักรายวัน ไปจนถึงโรงแรม รีสอร์ท อัตราค่าบริการมีหลากหลายเช่นกันตามรูปแบบของที่พัก



ภาพที่ 4.45 หอพักและห้องเช่ารายวันในหมู่ที่ 2

ที่มา : Google Map

ที่พักในหมู่ 4 : อีสติน ธนาซิตี กอล์ฟ รีสอร์ท กรุงเทพฯ

ตั้งอยู่ในบริเวณของการพัฒนาแบบผสมผสานของธนาซิตี คันทรี คลับ ซึ่งรวมถึงธนาซิตี กอล์ฟ แอนด์ สपोर्ट คลับที่ได้รับการปรับปรุงใหม่ รีสอร์ทอยู่ห่างจากใจกลางเมืองกรุงเทพฯ เพียง 25 นาที และห่างจากสนามบินนานาชาติสุวรรณภูมิ กรุงเทพฯ เพียง 10 นาที โรงแรมรีสอร์ทใกล้กรุงเทพฯ ประกอบด้วยห้องพักทั้งหมด 194 ห้อง พร้อมสิ่งอำนวยความสะดวกภายในห้องพักที่ยอดเยี่ยม ห้องอาหารต่างๆ ห้องจัดเลี้ยงพร้อมอุปกรณ์ครบครัน



ภาพที่ 4.46 อีสติน ธนาซิตี กอล์ฟ รีสอร์ท กรุงเทพฯ

ที่มา : <https://www.eastinhotelsresidences.com/eastinthanacitygolfbangkok>



ภาพที่ 4.47 รูปแบบห้องพักภายใน อีสติน ธนาซิตี กอล์ฟ รีสอร์ท กรุงเทพฯ

ที่มา : <https://www.eastinhotelsresidences.com/eastinthanacitygolfbangkok>

ที่พักในหมู่ 4 : Rest Suvarnabhumi Apartment เรสท์สุวรรณภูมิ อพาร์ทเมนท์เปิดใหม่ ใกล้สนามบินสุวรรณภูมิ มีที่จอดรถและสิ่งอำนวยความสะดวกครบครัน



ภาพที่ 4.48 ภายนอกและภายในเรสท์สุวรรณภูมิ

ที่มา : <https://www.booking.com/hotel/th/rest-suvarnabhumi.th.html?activeTab=photosGallery>

ที่พักในหมู่ 6 : จรรยวรรธ

ห้องพักมาตรฐาน 2 อาคาร อยู่บนถนนเทพรัตนกม.16.5 เข้าช.พุลเจริญ 800 ม. ในทำเลที่ตั้งที่มีศักยภาพ พร้อมความสะดวกสบาย มีร้านสะดวกซื้อโลตัส 7-11 อยู่ด้านหน้าโครงการ การเดินทางเข้าออกได้หลายทาง ใกล้สนามบินนานาชาติสุวรรณภูมิด้วยเวลาการเดินทางเพียง 10 นาที




ภาพที่ 4.49 ภายในและภายนอกที่พักจรรยาบรรณ

ที่มา : <https://www.chanyawat.com/17641889/>

ที่พักในหมู่ 6 : The Colour Resort&Hotel

ห้องพักตกแต่งโปร่งโล่งสบายผสมผสานศิลปะ กับ ความเป็นอยู่วิถีชาวบ้าน



ภาพที่ 4.50 บรรยากาศภายนอกและภายในที่พักThe Colour Resort&Hotel

ที่มา : <https://www.hongpak.in.th/rooms/1443-The-Colour-Resort-amp-Hotel>

ที่พักในหมู่ 8 : โรงแรมบางปูอินน์2

เริ่มก่อตั้งเมื่อปี พ.ศ.2538 โดยสร้างจากพื้นที่ส่วนตัวที่มีอยู่แล้วและบริเวณด้านข้างของโรงแรมก็เป็นโรงงานปูนที่เป็นเจ้าของเดียวกัน ลักษณะของที่พักเป็นแบบ Motel หรือโรงแรมแบบพักชั่วคราว สามารถเข้าพักแบบค้างคืนหรือเป็นชั่วโมง



ภาพที่ 4.51 โรงแรมบางปูอินน์ 2

ที่มา : <https://www.facebook.com/>

ที่พักในหมู่ 8 : โคซี่ รีสอร์ท

ลักษณะของห้องพักเป็นแบบบ้านพักเป็นหลังเล็กๆมีที่จอดรถ กลุ่มลูกค้าส่วนใหญ่จะเข้าพัก 1-2 คนต่อห้อง เป็นกลุ่มลูกค้าที่มีจุดประสงค์เพื่อใช้นอนหลับและในตอนเช้าอาจจะต้องออกเดินทาง พักอยู่ไม่นาน แค่เพียงชั่วคราว ไม่มีบริการอาหารเช้า ราคาการเข้าพัก แบบชั่วคราว 400 บาท และค้างคืน 700 บาท



ภาพที่ 4.52 โคซี่ รีสอร์ท

ที่มา : <https://www.top-rated.online/cities/Ban+Chalong/place/>

ที่พักในหมู่ 7 : โรงแรมโอทู ลักซ์วารี โฮเทล สุวรรณภูมิ

ตั้งอยู่ในอำเภอบางพลี โดยมีห้องอาหาร บาร์ เลานจ์ส่วนกลาง และสวน ที่พักนี้มีสิ่งอำนวยความสะดวกต่าง ๆ รวมถึงรูมเซอร์วิส และบริการคอนเซียร์จ์ ตลอดจนมีบริการอินเทอร์เน็ตไร้สาย (WiFi) ฟรีทั่วบริเวณที่พัก โรงแรมมีห้องสำหรับครอบครัว




ภาพที่ 4.53 ภายนอกและภายในโรงแรมโอทูลักซ์วารี โฮเทล สุวรรณภูมิ

ที่มา : <https://th.trip.com/hotels/>

ที่พักในหมู่ 7 : โรงแรมศรีวารีพาวิลเลียน

ตั้งอยู่ใกล้สนามบิน มีลานระเบียง ร้านอาหาร/คาเฟ่ สิ่งอำนวยความสะดวกที่มีให้บริการใน ศรีวารี พาวิลเลียน Tarn Varee Restaurant ซึ่งเป็นห้องอาหารภายในที่พักมีอาหารไทยให้บริการ Wi-Fi ฟรีในห้องพัก



ภาพที่ 4.54 ห้องพักโรงแรมศรีวารีพาวิลเลียน

ที่มา : <https://www.expedia.co.th/>

ที่พักในหมู่ 7 : โรงแรมทับทิมสยาม

ได้รับการรับรองมาตรฐาน SHA ที่พักยังมีบริการ Wi-Fi ฟรีในทุกห้องพัก และที่จอดรถฟรี ที่พักตั้งอยู่ในย่านสนามบินสุวรรณภูมิ



ภาพที่ 4.55 โรงแรมทับทิมสยาม

ที่มา : <https://th.trip.com/hotels/>

ที่พักในหมู่ 7 : บ้านอิงสวน โฮมสเตย์

ตั้งอยู่ในจังหวัดสมุทรปราการ ห่างจากบางกระเจ้า 46 กม. ให้บริการห้องพักพร้อมสระว่ายน้ำว่ายนํ้ากลางแจ้ง พื้นที่จอดรถส่วนตัวฟรี สวน และลานระเบียง ห้องพักปรับอากาศมีวิวทะเลสาบ มีห้องพักที่เกสต์เฮาส์มีพื้นที่นั่งเล่น มีบริการอาหารเช้าแบบคอนติเนนตัลและแบบอาหารจานเดียวให้บริการทุกวัน อยู่ห่างจากสนามบินสุวรรณภูมิ ซึ่งเป็นสนามบินที่อยู่ใกล้ที่สุด 18 กิโลเมตร



ภาพที่ 4.56 บ้านอิงสวน โฮมสเตย์

ที่มา : <https://www.booking.com/hotel/th/>

องค์ประกอบสนับสนุนการท่องเที่ยวยั่งยืน

หน่วยงานภาครัฐที่เกี่ยวข้องกับการพัฒนาการท่องเที่ยวในท้องถิ่น

ในด้านการวางแผนเพื่อนำไปสู่แนวทางการดำเนินงานด้านการท่องเที่ยว ตำบลบางโหลงอยู่ภายใต้การดูแลขององค์การบริหารส่วนตำบลบางโหลง ซึ่งถือเป็นหน่วยงานภาครัฐ ซึ่งได้รับการถ่ายโอนภารกิจจากการท่องเที่ยวแห่งประเทศไทยในการปฏิบัติ 3 ภารกิจคือ การวางแผนการท่องเที่ยว การปรับปรุงดูแล บำรุงรักษาสถานที่ท่องเที่ยว และการจัดทำสื่อประชาสัมพันธ์ โดยองค์การบริหารส่วนตำบลบางโหลงได้ใช้แนวทางตามมาตรฐานการส่งเสริมการท่องเที่ยวของกรมส่งเสริมการปกครองส่วนท้องถิ่น กระทรวงมหาดไทย เป็นแนวทางในการจัดทำแผนแม่บทด้านการส่งเสริมการท่องเที่ยว องค์การบริหารส่วนตำบลบางโหลง (พ.ศ.2566-2570) ซึ่งภายในแผนแม่บทมีการจัดทำบันทึกและมีการนำโครงการต่างๆในแผนแม่บทฯเข้าบรรจุในแผนพัฒนาท้องถิ่น 5 ปี องค์การบริหารส่วนตำบลบางโหลง (พ.ศ.2566 – 2570) เพื่อดำเนินการ

ในส่วนของการสนับสนุนส่งเสริมจากหน่วยงานภาครัฐภายนอกมีการส่งเสริมนโยบาย หมู่บ้าน OTOP นวัตกรรม โดยกรมการพัฒนาชุมชน ที่สนับสนุนให้คนในชุมชนรวมกลุ่มกันสร้างผลิตภัณฑ์ของชุมชนและให้นักท่องเที่ยวเข้ามาแลกเปลี่ยนเรียนรู้ภายในพื้นที่ โดยชุมชนในหมู่ 1 ศูนย์การเรียนรู้ภูมิปัญญาไทยและการเพาะเห็ดได้รับการคัดเลือกและได้รับทุนสนับสนุนในส่วนนี้

องค์การบริหารส่วนตำบลปฏิบัติหน้าที่ในการดูแลทุกข์สุขโดยทั่วไปของประชาชนที่อาศัยอยู่ในเขตตำบลบางโหลง และมีการจัดสรรเจ้าหน้าที่ผลิตเปลี่ยนมาดูแลตลาดน้ำบางโหลงในวันเสาร์และอาทิตย์ตามเวลาเปิดทำการ แต่ในแหล่งท่องเที่ยวโดยทั่วไปในเขตบางโหลงนั้นจะมีเจ้าหน้าที่ของแหล่งท่องเที่ยวนั้น ๆ ดูแลเฉพาะสถานที่ ไม่ได้มีเจ้าหน้าที่จากองค์การบริหารส่วนตำบลมาประจำจุด เช่น วัดบางโหลงนอกจะมีเจ้าหน้าที่วัดจัดการดูแลประชาชนที่เข้ามาท่องเที่ยว สักการะสิ่งศักดิ์สิทธิ์ หรือ วิสาหกิจชุมชนศูนย์เพาะเห็ดจะมีเจ้าหน้าที่ของศูนย์คอยดูแลอำนวยความสะดวกหากมีผู้เข้าเยี่ยมชมกรณีนัดหมายกันล่วงหน้า เป็นต้น (สิริการย์ เชาว์ชัยนิตย์, สัมภาษณ์, 27 เมษายน 2566)

ชุมชนท้องถิ่นและการเข้ามามีส่วนร่วม

ชุมชนในท้องถิ่นตำบลบางโหลงแบ่งออกเป็น 11 หมู่ ซึ่งแต่ละหมู่มีการเลือกผู้ใหญ่บ้านเข้ามาเป็นตัวแทนของหมู่บ้านในการบริหารจัดการ ในแต่ละเดือนจะมีการประชุมหมู่บ้านเพื่อแสดงความคิดเห็น และรับฟังนโยบายจากผู้ใหญ่บ้านที่ไปเข้าร่วมประชุมรายเดือนกับทางอำเภอมา นอกเหนือไปจากตัวแทนหมู่บ้าน เช่นผู้ใหญ่บ้าน ผู้ช่วยผู้ใหญ่บ้าน กำนัน ประชาชนที่สนใจสามารถเข้าร่วมการประชุมประชาคมตำบลเพื่อร่วมวางแผนพัฒนาท้องถิ่นได้ตามสมัครใจ ด้วยตำบลบางโหลงเป็นพื้นที่ที่ตั้งของโรงงานอุตสาหกรรมและแปลงเกษตร ประชาชนส่วนใหญ่จึงทำงานในโรงงาน หรือทำการเกษตร ประกอบกับมีผู้ใหญ่บ้านประจำหมู่เป็นตัวแทนอยู่แล้ว จึงไม่พบว่าประชาชนทั่วไปเข้าร่วมการประชุมประชาคม



ภาพที่ 4.57 การประชุมประชาคมตำบลบางโหลงเพื่อจัดทำแผนพัฒนาท้องถิ่น 4 ปี (พ.ศ.2561-2564)



ภาพที่ 4.58 การประชุมประชาคมตำบลบางโหลงเพื่อจัดทำแผนพัฒนาท้องถิ่น 4 ปี (พ.ศ.2561-2564)

ปัญหาและอุปสรรคของการพัฒนาการท่องเที่ยวอย่างยั่งยืนในตำบลบางโหลง อำเภอบางพลี จังหวัด

สมุทรปราการ

ได้พบปัญหาและอุปสรรค ดังต่อไปนี้

ความไม่พร้อมทางด้านสิ่งอำนวยความสะดวกทางการท่องเที่ยว และสภาพโครงสร้างพื้นฐานที่ไม่เอื้ออำนวยต่อการจัดการท่องเที่ยวภายในชุมชน

ตลอดทั้งพื้นที่ยังขาดสิ่งอำนวยความสะดวกเพื่อรองรับการท่องเที่ยว อาทิเช่น ศูนย์ข้อมูลประชาสัมพันธ์การท่องเที่ยว ป้ายสื่อความหมายต่าง ๆ ร้านขายสินค้าที่ระลึก พื้นที่จอดรถที่เป็นสัดส่วน ห้องน้ำ ตู้ ATM การบริการขนส่งสาธารณะในการเชื่อมโยงเส้นทางท่องเที่ยวเข้าด้วยกัน สภาพทางเท้ารอบคูคลองขาดหายในบางช่วงและไม่สามารถใช้การได้จริง คูคลองมีความตื้นเขินไม่สามารถสัญจรทางน้ำได้โดยตลอดรอบตำบล “หมู่ 5 มีคลองที่เชื่อมไปถึงสุวรรณภูมิได้ ถ้าหากได้รับการสนับสนุนและการโปรโมทที่ดีก็สามารถพัฒนาเส้นทางท่องเที่ยวทางน้ำให้เข้ามายังหมู่ของเราและสร้างสถานที่ท่องเที่ยวที่น่าสนใจได้” (บุญชู ศาสตร์ประเสริฐ, สัมภาษณ์, 24 มกราคม 2561)

โดยรวมสภาพโครงสร้างพื้นฐานที่เกี่ยวข้องกับการคมนาคมทางบกในปัจจุบันสามารถใช้งานได้ แต่เป็นการคมนาคมขนส่งที่เป็นการดำเนินงานเพื่ออำนวยความสะดวกในการเดินทางให้กับคนในชุมชน “รถหนาแน่น อัดอัด เพราะเส้นทางอื่นก็มาใช้เส้นทางนี้เป็นทางลัดกันหมด” (ปพน ยอดอินทร์, สัมภาษณ์, 24 มกราคม 2561) “ถนนในชุมชนหมู่ 2 เมื่อข้ามสะพานอ้อมเกาะไปแล้วมีทางเลี้ยวลง รถไม่สามารถสวนกันได้ และถนนเกิดการเสียหายจากการใช้งานมาเป็นเวลานาน จึงอยากให้ถนนหนทางมีการพัฒนา..ควรปรับปรุงด้านความสะอาดของลำคลอง เพราะปัจจุบันมีขยะลงลำคลอง คนไม่กล้าลงไปเล่นน้ำสภาพแวดล้อมเสื่อมโทรม” (วินิจ ม่วงนาค, สัมภาษณ์, 10 มกราคม 2561) “หมู่ 4 ไม่มีรถสาธารณะเข้าถึง ชาวบ้านต้องใช้รถส่วนตัว หรือนั่งแท็กซี่ วินมอเตอร์ไซด์เข้ามาอยากให้พัฒนาถนนหนทางทุกวันนี้เหมาะสำหรับมอเตอร์ไซด์ รถใหญ่สี่ล้อเข้ามาไม่ได้” (ขวลิต สุขปลั่ง, สัมภาษณ์, 31 มกราคม 2561) “หมู่ 5 รถโดยสารไม่มีผ่านชาวบ้านที่นี้ส่วนมากจะมีรถยนต์หรือไม่ก็มอเตอร์ไซด์” (บุญชู ศาสตร์ประเสริฐ, สัมภาษณ์, 24 มกราคม 2561)



ภาพที่ 4.59 บางช่วงของคลองในตำบลบางโหลงที่ไม่มีทางเดินเลียบบคลอง



ภาพที่ 4.60 ถนนทางสัญจรสาธารณะที่ปราศจากทางเดินเท้าที่เหมาะสม

บุคลากรและผู้ประสานงานในหน่วยงานภาครัฐที่ดำเนินงานด้านส่งเสริมการท่องเที่ยวไม่เพียงพอ ยังขาดความร่วมมือกันภายในตำบล ภาครัฐในระดับตำบลไม่ได้มุ่งเน้นการพัฒนาทางด้านการท่องเที่ยวยั่งยืน

บุคลากรและผู้ประสานงานหน่วยงานภาครัฐในองค์การบริหารส่วนตำบลบางโหลงไม่เพียงพอในการจัดทำแผนงาน และดูแลการจัดการการท่องเที่ยวอย่างทั่วถึง การบริหารงานของหน่วยงานภาครัฐภายในตำบลมีลักษณะเป็นวาระ ทำให้การดำเนินงานนโยบายด้านการท่องเที่ยวเป็นไปอย่างไม่ต่อเนื่องจากการเปลี่ยนแปลงผู้บริหาร มีการโอนย้ายตำแหน่งต่าง ๆ ลดจำนวนบุคลากรที่ทำงานด้านการท่องเที่ยวลง “ปัจจุบันมีส่วนงานดำเนินการด้านการท่องเที่ยวอยู่คนเดียว ที่มีตำแหน่งเป็นหัวหน้าส่วนนี้แต่ไม่มีลูกน้อง” (สิริการย์ เชาว์ชัยนิตย์, สัมภาษณ์, 10 มกราคม 2561)

ขาดการวางแผนอย่างต่อเนื่อง ลักษณะการดำเนินงานภายในตำบลยังไม่มีความร่วมมือกัน “ผมคิดมานานแล้วว่าอยากพัฒนาตรงนี้ขึ้นมา เพราะเราอยู่ใกล้สนามบิน เราอยากมีอะไรดี ๆ มาในหมู่บ้านเราเพื่อให้เงินหมุนเวียนเข้ามาในหมู่บ้าน ก็อยากจะจัดเป็นสถานที่ท่องเที่ยวให้พวกต่างชาติได้เข้ามาแวะชมเป็นรายได้ให้กับเกษตรกรของเรา อยากให้ภาครัฐเข้ามาสนับสนุน เพราะอย่างศูนย์การเรียนรู้ทางการเกษตรที่เราใช้เงินทุนของเราตัวเอง” (สมชาย อนุพันธ์, สัมภาษณ์, 29 มกราคม 2561) “อยากให้พัฒนาตลาด จะได้นำของชุมชนไปขาย รัฐไม่ให้การสนับสนุน” (สุชาติ ชมมาลี, สัมภาษณ์, 31 มกราคม 2561) รวมถึงขาดการประชาสัมพันธ์ “อยากให้ภาครัฐช่วยในเรื่องของการโปรโมทโฆษณา เพราะตำบลบางโหลงของเรานั้นอยู่ใกล้กับสนามบินมาก หากมีการพัฒนาและการโปรโมทแหล่งท่องเที่ยวที่ดี นักท่องเที่ยวก็จะรู้จักมากขึ้นและเดินทางมาท่องเที่ยว” (บุญชู ศาสตรประเสริฐ, สัมภาษณ์, 24 มกราคม 2561) “อยากให้ช่วยเรื่องการประชาสัมพันธ์เกี่ยวกับชุมชนให้เป็นที่รู้จักมากขึ้น เมื่อก่อนนั้นมีการประชาสัมพันธ์อยู่บ้าง แต่ในปัจจุบันนั้นไม่มีการประชาสัมพันธ์ชุมชนดังกล่าวแล้วเลยเป็นสาเหตุที่ทำให้บางโหลงไม่ค่อยเป็นที่รู้จัก” (ละมัย รอดกุล, สัมภาษณ์, 29 มกราคม 2561) “ถ้าภาครัฐจะช่วยเหลือก็อยากให้ช่วยเหลือในด้านการประชาสัมพันธ์ในงานบุญต่าง ๆ (วัดพระศรีรัตนธรรมาaram)” พระสุขสันต์ ปัญญาทีโป, สัมภาษณ์, 29 มกราคม 2561) “อยากให้ช่วยประชาสัมพันธ์ให้แหล่งท่องเที่ยวเป็นที่รู้จักมากขึ้น เพราะรู้สึกว่าการท่องเที่ยวของเรายังไม่โด่งดังเท่าไร ทุกคนรู้จักแค่เป็นทางไปสนามบินแต่ไม่มีใครรู้ว่าภายในชุมชนมีแหล่งท่องเที่ยวอะไรบ้าง” (ชวลิต สุขปลั่ง, สัมภาษณ์, 31 มกราคม 2561) ขาดการจัดพื้นที่ การจัดกิจกรรมทางการตลาด “อยากให้พื้นที่บริเวณมัสยิดดารุ้ลอามีนเป็นตลาดน้ำเพราะเนื่องจากบริเวณข้างๆชุมชนนั้นติดกับเขื่อน และเรือสามารถสัญจรได้ อาจจะมีการนั่งเรือเที่ยว” (ละมัย รอดกุล, สัมภาษณ์, 29 มกราคม 2561) ขาดการจัดหาสิ่งอำนวยความสะดวกต่าง ๆ ที่เอื้ออำนวยต่อการท่องเที่ยว เช่น ห้องน้ำสาธารณะ ที่พักรอ ท่าเรือ “เคยของบประมาณจากอำเภอทำที่นั่งพักรอเรือในหมู่ 1 แต่เขาไม่มีงบให้” (ปพน ยอดอินทร์, สัมภาษณ์, 24 มกราคม 2561) “ตลาดน้ำบางโหลงกำลังของบประมาณมาทำห้องน้ำที่ได้มาตรฐาน ปัจจุบันห้องน้ำยังไม่เพียงพอ” (สิริการย์ เชาว์ชัยนิตย์, สัมภาษณ์, 27 เมษายน 2566) ป้ายสื่อความหมายสัญลักษณ์ต่าง ๆ ยังมีไม่เพียงพอ ตลอดจนยังขาดการวางแผนเพื่อประเมินผลกระทบที่จะได้รับจากการท่องเที่ยวทั้งทางด้านบวกและด้านลบเพื่อให้เกิดความยั่งยืน



ภาพที่ 4.61 ป้ายบอกทางบริเวณสามแยก



ภาพที่ 4.62 บริเวณสามแยกที่ไม่พบป้ายบอกเส้นทางท่องเที่ยว



ภาพที่ 4.63 ตลาดน้ำบางไผ่ลองที่นักท่องเที่ยวบางตา

สภาพสังคมอุตสาหกรรม ชุมชนยังไม่มี การดำเนินการด้านการท่องเที่ยว ขาดผู้ริเริ่มและสานต่อ

คนในท้องถิ่นยังไม่เห็นความจำเป็นหรือประโยชน์ของการท่องเที่ยวเนื่องจากประกอบอาชีพที่เพียงพอต่อการเลี้ยงชีพในปัจจุบัน เช่น การทำการเกษตร การทำงานในโรงงานอุตสาหกรรม ยังไม่เข้าใจถึงบทบาทในการเป็นผู้ต้อนรับหรือเป็นเจ้าของที่ดี อย่างไรก็ตามผู้นำชุมชนมีความคิดเห็นอยากให้เกิดการพัฒนา ประชาชนส่วนใหญ่ในพื้นที่ตำบลบางไผ่ลองประกอบอาชีพพาณิชย์กรรม ทำงานรับจ้างในโรงงาน บริษัท ห้างร้าน และทำการเกษตรเพื่อส่งผู้ประกอบการ เช่น การทำบ่อปลา ปลูกพืชและไม้ผลต่าง ๆ ซึ่งสามารถสร้างรายได้ให้กับครอบครัวอย่างมั่นคงอยู่แล้ว และไม่เห็นช่องทางทำรายได้จากการท่องเที่ยว ทำให้ไม่ให้ความสนใจในการประชุมประชาคม โดยมองว่ามีผู้ใหญ่บ้านเป็นตัวแทนชุมชนในการเข้าร่วมอยู่แล้ว ทั้งนี้จากการสัมภาษณ์ และการประชุมกลุ่มร่วมกับผู้นำชุมชนพบว่า ส่วนใหญ่มีความเห็นไปในทางเดียวกันที่ต้องการให้เกิดการพัฒนาการท่องเที่ยวอย่างยั่งยืนในตำบลบางไผ่ลองอยากให้ประชาชนเข้ามามีส่วนร่วมกับการดำเนินการ อยากให้ประชาชนมีรายได้เพิ่มขึ้น อยากให้ผู้คนได้รู้จักบางไผ่ลองเพิ่มขึ้น “คิดว่าเรามีความยินดีและพร้อมที่จะพัฒนาเพราะเราก็มีสร้างที่พัก สร้างศูนย์การเรียนรู้ได้ ชาวบ้านก็พร้อมจะให้ความร่วมมือ ถ้ามีการพัฒนา ชาวบ้านก็จะมีรายได้มากขึ้นไม่ต้องออกไปทำงานข้างนอกเพราะปัจจุบันคนในชุมชนนี้ก็นิยมออกไปทำงานโรงงานมากขึ้น” (บุญชู ศาสตร์ประเสริฐ, สัมภาษณ์, 24 มกราคม 2561) จะมีเพียงบางส่วนที่อยู่ในพื้นที่โรงงานอุตสาหกรรมที่รู้สึกว่าการที่คนวิสัยไม่เอื้ออำนวยกับการท่องเที่ยว ประกอบกับ

การเดินทางภายในพื้นที่ในปัจจุบันค่อนข้างมีปัญหาในบางช่วงเวลาอยู่แล้วเนื่องจากเป็นทางสัญจรเส้นหลักที่มีทั้งรถบรรทุกและรถทั่วไปหนาแน่น จึงไม่ประสงค์ให้ส่งเสริมการท่องเที่ยวที่อาจนำมาซึ่งจำนวนคนเข้ามาในระบบคมนาคมหนาแน่นขึ้น และส่งผลกระทบต่อการใช้ชีวิตได้ “ทัศนวิสัยไม่เอื้ออำนวย รถติดมากมาย” (ประสิทธิ์ทรัพย์สิน, สัมภาษณ์, 29 มกราคม 2561)

